

Previsió meteo

Darrera actualització: 12/01/2019, 08:30 h

KM ESQUIABLES
160km

COTES DE NEU
10-50 cm

INSTAL·LACIONS
66/71

ENLLAÇOS
11/11

PISTES VERDES
20/20







PISTES BLAVES
39/49

PISTES VERMELLES
29/41



PISTES NEGRES
7/19

DARRERA NEVADA
10/01/2019

CM.
12

Pas de la Casa 2700m	Grau Roig 2550m	Soldeu 2470m	El Tarter 2100m	Encamp 1800m	Canillo 2050m
-7° 	-2° 	-6° 	-5° 	-7° 	-4° 
Vent: 15km/h Risc allau: 2/5 Visibilitat: Irregular Cotes: 25 - 50 cm Qualitat neu: Pols Pistes obertes: 13/16 Instal·lacions obertes: 11 / 12	Vent: 15km/h Risc allau: 2/5 Visibilitat: Irregular Cotes: 25 - 50 cm Qualitat neu: Pols Pistes obertes: 23/36 Instal·lacions obertes: 14 / 16	Vent: 10km/h Risc allau: 2/5 Visibilitat: Bona Cotes: 30 - 50 cm Qualitat neu: Pols Pistes obertes: 25/35 Instal·lacions obertes: 17 / 18	Vent: 10km/h Risc allau: 2/5 Visibilitat: Bona Cotes: 30 - 50 cm Qualitat neu: Pols Pistes obertes: 20/25 Instal·lacions obertes: 12 / 13	Vent: 15km/h Risc allau: 2/5 Visibilitat: Irregular Cotes: 25 - 50 cm Qualitat neu: Pols Pistes obertes: 9/10 Instal·lacions obertes: 6 / 6	Vent: 10km/h Risc allau: 2/5 Visibilitat: Bona Cotes: 10 - 20 cm Qualitat neu: Pols Pistes obertes: 5/7 Instal·lacions obertes: 6 / 6

Accessos

-  FRONTERA ESPANYA
-  FRONTERA FRANCIA



Webcams
www.grandvalira.com



APP Grandvalira

Descarrega't l'app i gaudeix del navegador GPS amb audioguia, webcams, estat de pistes, promocions exclusives... i molt més!



Connecta amb Grandvalira!

Segueix-nos a les Xarxes Socials i assabenta't de lo últim el primer :)

