

Previsión meteo

Última actualización: 14/01/2021, 08:31 h

KM ESQUIABLES
74km

COTAS DE NIEVE
40-80 cm

INSTALACIONES
14/75

ENLACES
2/14

PISTAS VERDES
12/24








PISTAS AZULES
15/54

PISTAS ROJAS
14/42

PISTAS NEGRAS
6/19

ÚLTIMA NEVADA
10/01/2021

CM.
20

Encamp 1800m	Canillo 2050m	El Tarter 2100m	Soldeu 2470m	Peretol 1960m	Grau Roig 2550m	Pas de la Casa 2700m
-2° 3° 	2° 10° 	0° 8° 	-2° 6° 	-1° 3° 	-2° 3° 	-1° 2° 
Viento: 15km/h Riesgo avalancha: 3/5 Visibilidad: Muy buena Cotas: 60 - 80 cm Calidad nieve: Polvo Pistas abiertas: 0/14 Instalaciones abiertas: 0 / 7	Viento: 25km/h Riesgo avalancha: 2/5 Visibilidad: Muy buena Cotas: 40 - 60 cm Calidad nieve: Polvo Pistas abiertas: 0/7 Instalaciones abiertas: 0 / 6	Viento: 25km/h Riesgo avalancha: 2/5 Visibilidad: Muy buena Cotas: 40 - 60 cm Calidad nieve: Polvo Pistas abiertas: 13/26 Instalaciones abiertas: 4 / 13	Viento: 25km/h Riesgo avalancha: 2/5 Visibilidad: Muy buena Cotas: 40 - 60 cm Calidad nieve: Polvo Pistas abiertas: 21/36 Instalaciones abiertas: 5 / 19	Viento: 6km/h Riesgo avalancha: 3/5 Visibilidad: Muy buena Cotas: 50 - 80 cm Calidad nieve: Polvo Pistas abiertas: 0/4 Instalaciones abiertas: 0 / 2	Viento: 8km/h Riesgo avalancha: 3/5 Visibilidad: Muy buena Cotas: 60 - 80 cm Calidad nieve: Polvo Pistas abiertas: 13/36 Instalaciones abiertas: 5 / 16	Viento: 8km/h Riesgo avalancha: 3/5 Visibilidad: Muy buena Cotas: 60 - 80 cm Calidad nieve: Polvo Pistas abiertas: 0/16 Instalaciones abiertas: 0 / 12

Accesos

- FRONTERA ESPAÑA
- FRONTERA FRANCIA



Webcams
www.grandvalira.com



APP Grandvalira

Descárgate la app y disfruta del navegador GPS con audio guía, webcams, estado de las pistas, promociones exclusivas,... ¡y mucho más!



¡Conecta con Grandvalira!

Síguenos en las Redes Sociales y entérate de lo último el primero :)

